COMMUNE DE COURT-SAINT-ETIENNE
Plan terrier voirie et égouttage
Cadastré: COURT-SAINT-ETIENNE, Section G n° 649A
Echelle : 1/200

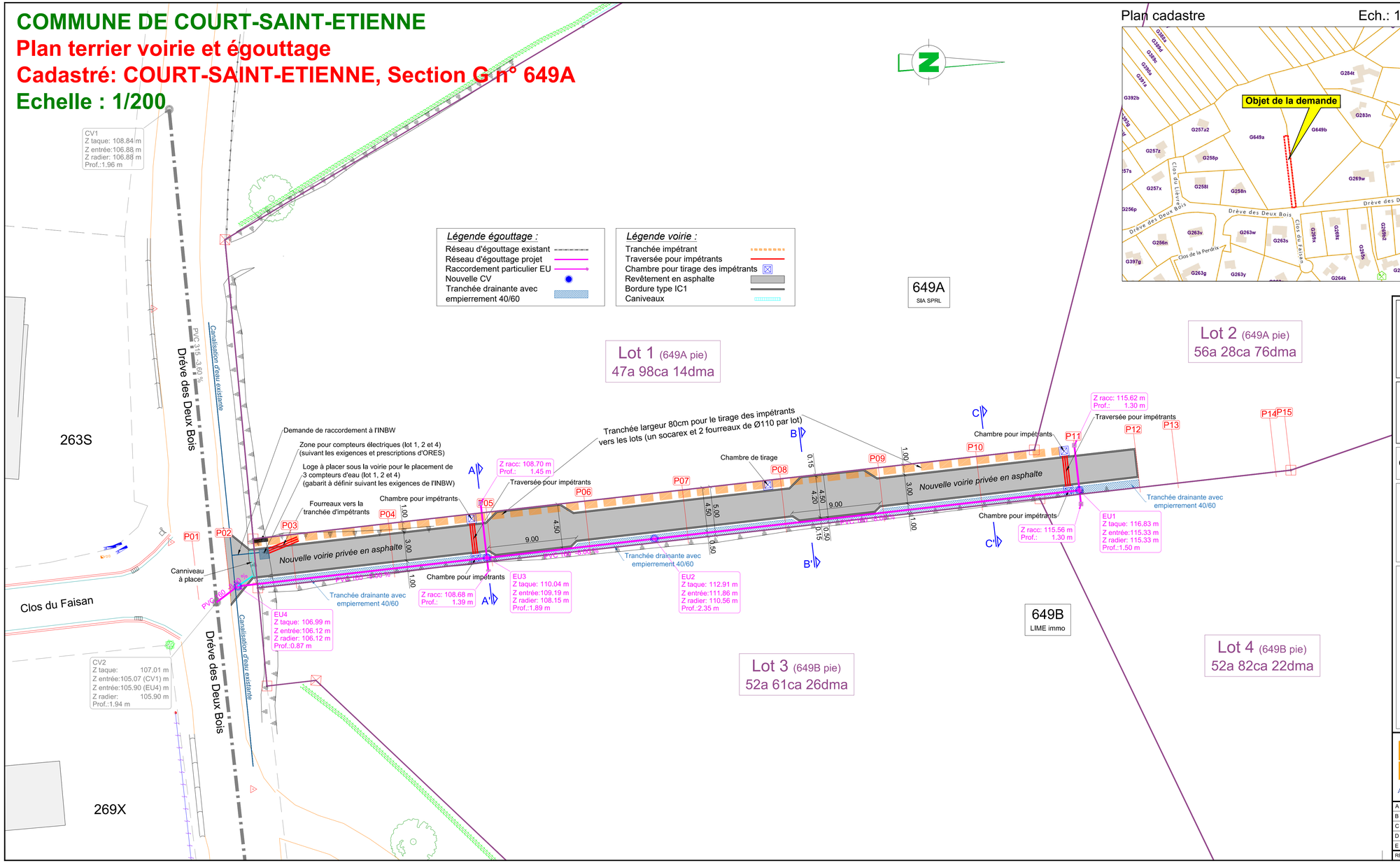

Plan cadastre — Ech.: 1/2.500

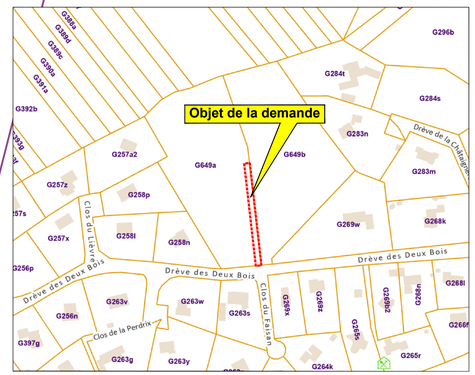

Plan IGN

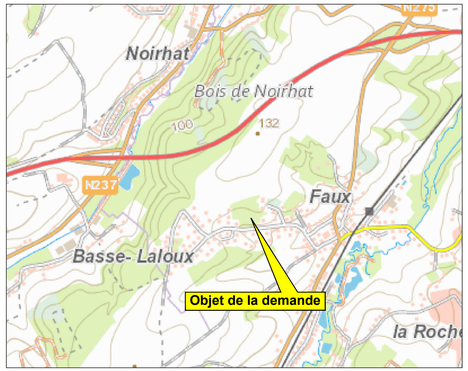

PROVINCE DU BRABANT-WALLON
Commune de Court-St-Etienne

Maître d'ouvrage : SIA SRL
Faubourg de Namur, 91 à 1400 Nivelles

Cadastré ou l'ayant été : COURT-SAINT-ETIENNE, Section G n° 649A

DEMANDE DE
PERMIS DE TRAVAUX TECHNIQUES

Plan terrier voirie et égouttage

Géomètres GILLET
Mesurer • Développer • Vendre

GéoDim SRL
Rue d'Emines, 34
B-5080 LA BRUYERE (Rhisnes)
Tél. : 081/ 61.02.40 - GSM : 0485/74.74.36
T.V.A. - B.T.W. : BE 0782.816.625
bureau@bureau-gillet.be

Levé et dressé en date que dessous par le Géomètre Expert soussigné Diego de Penaranda

Anciennement Bureau d'Etudes Topographiques Gillet
Légalement assermenté devant le Tribunal de 1ère Instance de Namur le 07/07/2021 - Inscrit au Conseil Fédéral sous le N°: GEO 211536

A	LEVE LE: 15/10/2022	DRESSE LE: 13/01/2022	
B	ECHELLE: 1/200	FORMAT: .dwg	
C	FICHIER: 2022-72-PL19-F03		
D	DOSSIER: 2022-72	N° d'entre: 19	PLAN N°: 00.4373 IND:
E			

REPRODUCTION, MEME PARTIELLE, INTERDITE SANS AUTORISATION